



Orientační schéma:

Razítko oprávněné osoby:






Podpis:

Datum:

26. 5. 2021

| Revize: | Datum: | Popis:                            | Kontroloval:       |
|---------|--------|-----------------------------------|--------------------|
| 000     | 5/2021 | Definitivní odevzdání dokumentace | Ing. Petr Dittrich |
|         |        |                                   |                    |
|         |        |                                   |                    |
|         |        |                                   |                    |

|                     |   |   |
|---------------------|---|---|
| Stavebník/Investor: | <b>Správa železnic, státní organizace</b> |  <b>SPRÁVA<br/>ŽELEZNIC</b> |
| Adresa:             | Dlážděná 1003/7, 110 00 Praha 1           |   |
| Zástupce investora: | Stavební správa východ                    |   |
| Adresa:             | Nerudova 1, 779 00 Olomouc                |   |

|                          |   |                       |                  |   |
|--------------------------|---|-----------------------|------------------|---|
| Zhotovitel stavby:       | <b>Signal Projekt s.r.o.</b>                                  |                       |                  |  |
| Adresa:                  | Václavská 55, 639 00 Brno                                     |                       |                  |   |
| Kontakt:                 | T: +420 543 233 962<br>E: projekce@signalprojekt.cz           |                       |                  |   |
| Zhotovitel objektu:      | <b>GON Hradec Králové a.s.</b>                                |                       |                  |  |
| Adresa:                  | Zemědělská 897/5, Slezské Předměstí,<br>500 03 Hradec Králové |                       |                  |   |
| Kontakt:                 | T: +420 495 407 490<br>E: gon@gon.cz                          |                       |                  |   |
| Hlavní projektant (HIP): | Specialista:  | Odpovědný projektant: | Zpracovatel:     |   |
| Ing. Přemysl Boguaj      | Bc. Daniel Tichý  | Ing. Petr Dittrich    | Bc. Daniel Tichý |   |

|                            |   |          |          |  |
|----------------------------|---|----------|----------|--|
| Název stavby/akce:         | <b>Doplnění závor na přejezdech v km 1,492 (P5431), v km 2,005 (P5432) a v km 2,573 (P5433) trati Jaroměř - Trutnov</b> |          |          | Označení (S-kód):<br>S622000137        |
| Název části:               | Geodetická dokumentace  |          |          | Označení zhotovitele:<br>20-116-35-311 |
| Název objektu:             |   |          |          | Označení části: <b>N.1.5</b>           |
| Název přílohy:             |   |          |          | Označení objektu/komplexu:             |
| Název dílčí části přílohy: |   |          |          | Číslo přílohy:                         |
| Kraj:                      | Katastrální území:  | TUDU:    | Paré:    |  |
| Královéhradecký            | Jaroměř [657336]  | 1651 02  |          |  |
| Stupeň dokumentace:        | Datum zpracování:   | Formáty: | Měřítko: |  |
| DSP+PDPS                   | 5/2021  |          |          |  |

|                     |                     |             |                   |            |               |         |
|---------------------|---------------------|-------------|-------------------|------------|---------------|---------|
| S-kód:              | Stupeň dokumentace: | Část:       | Objekt:           | Podoblast: | Příloha:      | Revize: |
| S 6 2 2 0 0 0 1 3 7 | - P D P S           | - N 1 5 X X | - X X X X X X X X | - X X      | - X X X X X X | - P 0 1 |

## **Seznam příloh**

### **N.1.5.1 Technická zpráva**

#### **N.1.5.2 Majetkoprávní část**

- N.1.5.2.1 Předběžný výkres výkupu pozemků
- N.1.5.2.2 Informace ze souboru popisných informací
- N.1.5.2.3 Bilance ploch
- N.1.5.2.4 Výpisy z katastru nemovitostí

#### **N.1.5.3 Návrh vytyčovací sítě**

- N.1.5.3.1 Geodetické údaje
- N.1.5.3.2 Písemná část (seznam bodů vytyčovací sítě)
- N.1.5.3.3 Výkres - součástí výkresů části I.4 Koordinační vytyčovací výkres

#### **N.1.5.4 Koordinační vytyčovací výkres**

- N.1.5.4.1 Seznam do koordinačního výkresu zapracovaných SO a PS
- N.1.5.4.2 Seznam souřadnic vytyčovaných bodů
- N.1.5.4.3 Koordinační vytyčovací výkres

#### **N.1.5.5 Obvod stavby**

- N.1.5.5.1 Seznam souřadnic lomových bodů obvodu stavby
- N.1.5.5.2 Výkres obvodu stavby

#### **N.1.5.6 Geodetické a mapové podklady**

- pouze v digitální formě